CONFIGURACIÓN TAJAMAR - una sola operación
Pliegues

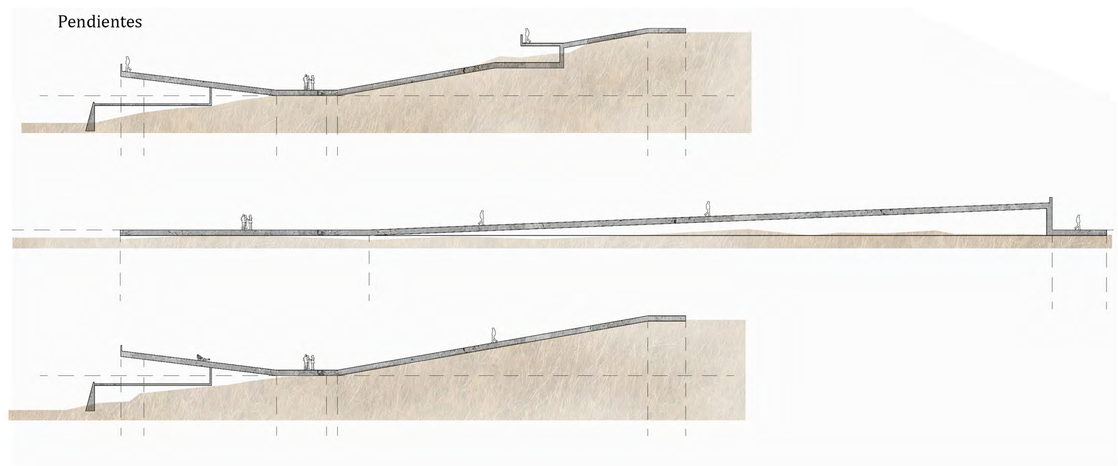

CONFIGURACIÓN PLANTA
Continuidad - paseo

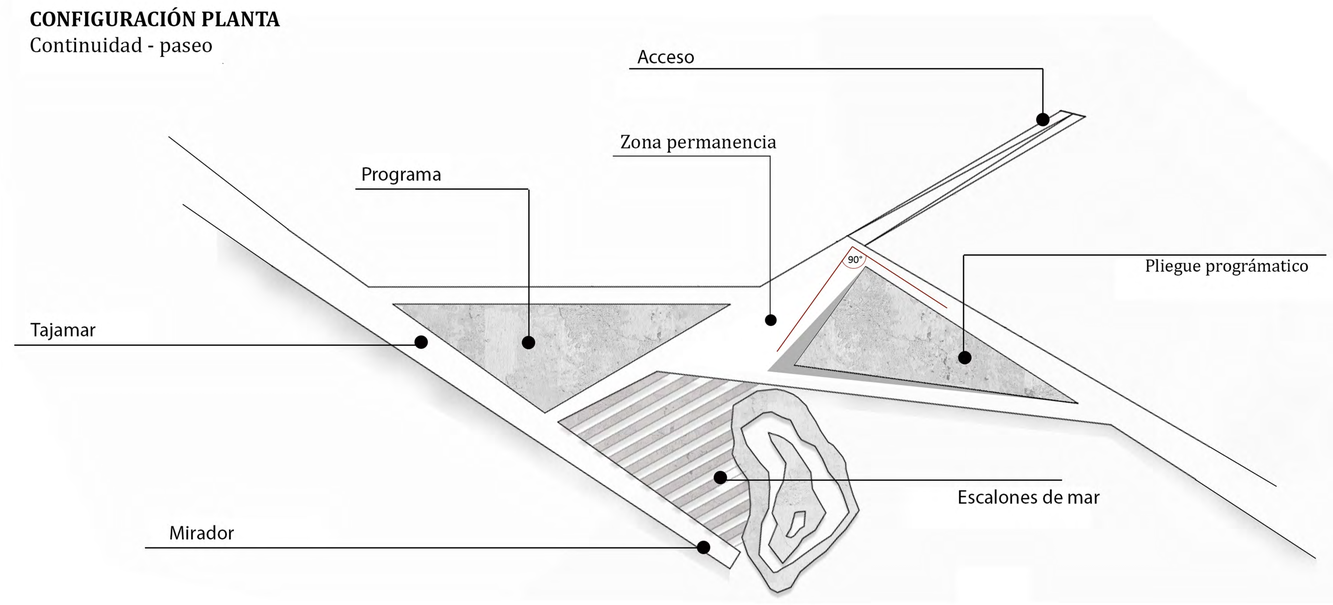

ISOMÉTRICA
Tramo 1

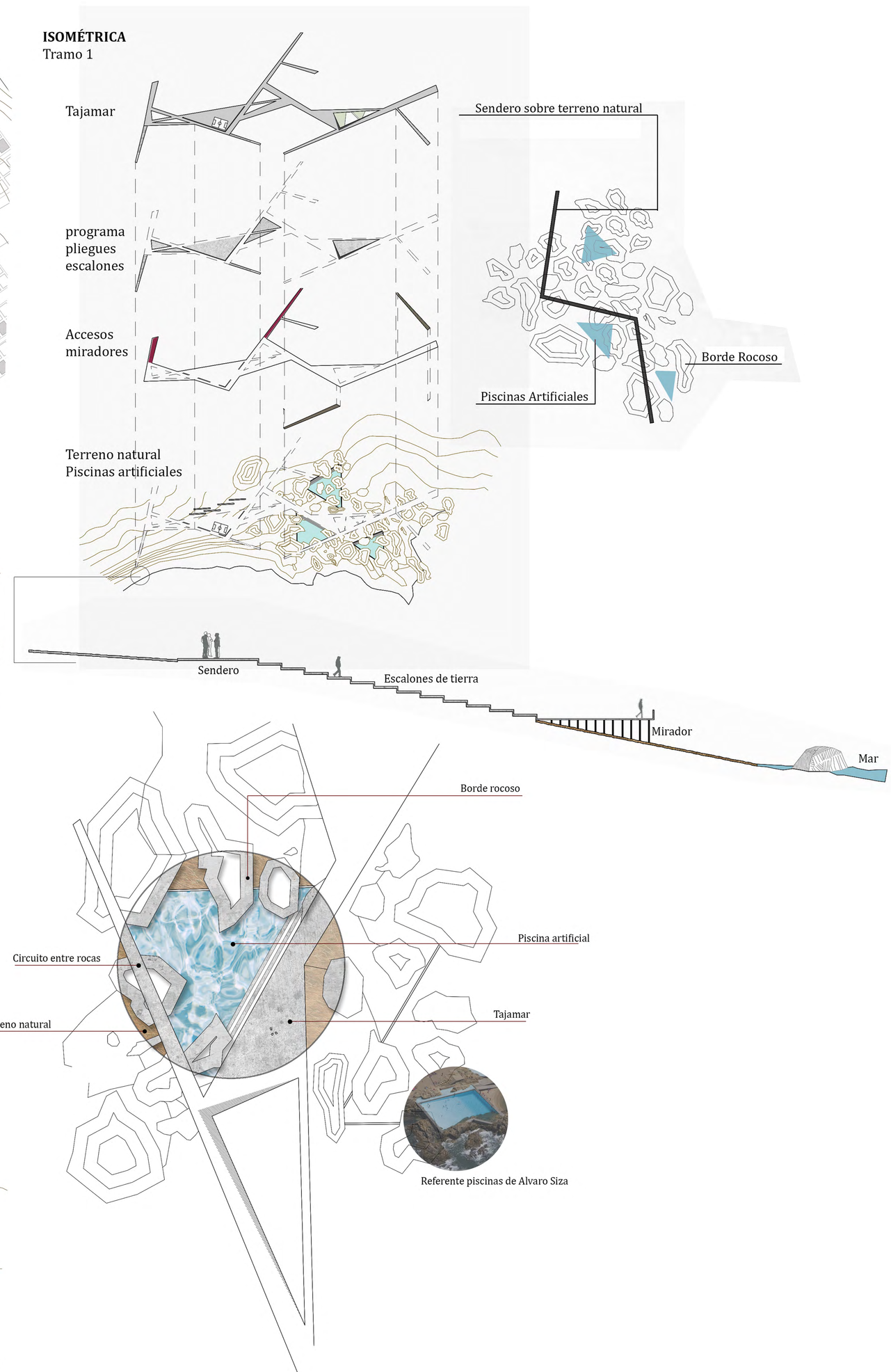

TÉCNICA INSITU - BIORECUPERACIÓN
Plantas colonizadoras

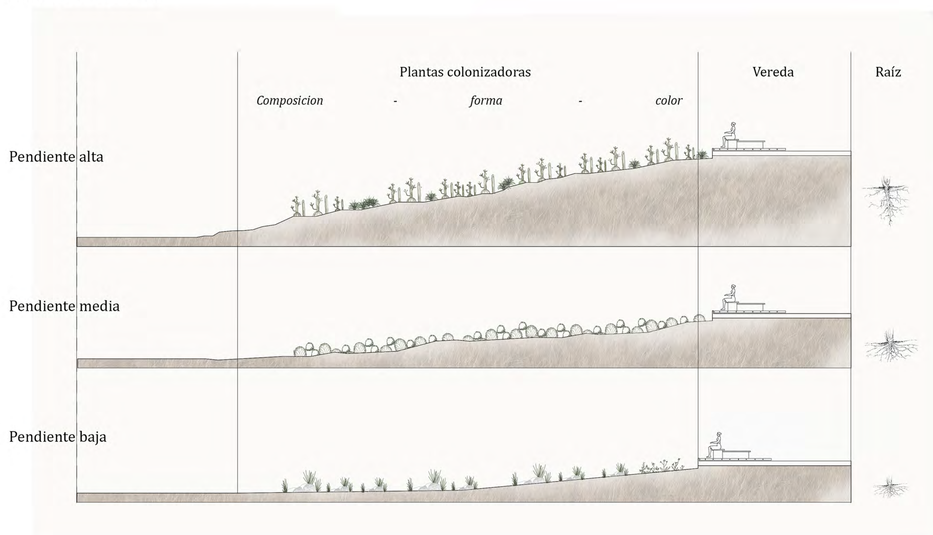

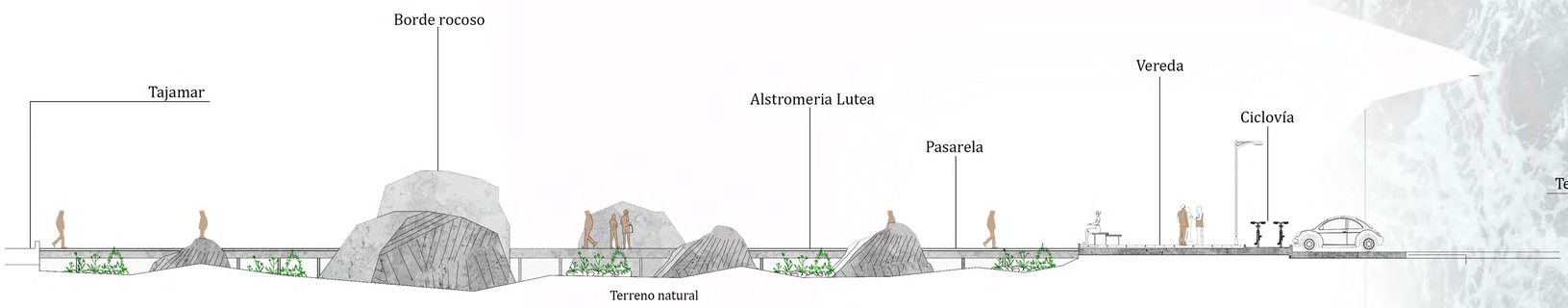

ISOMÉTRICA
Tramo 2 - 3



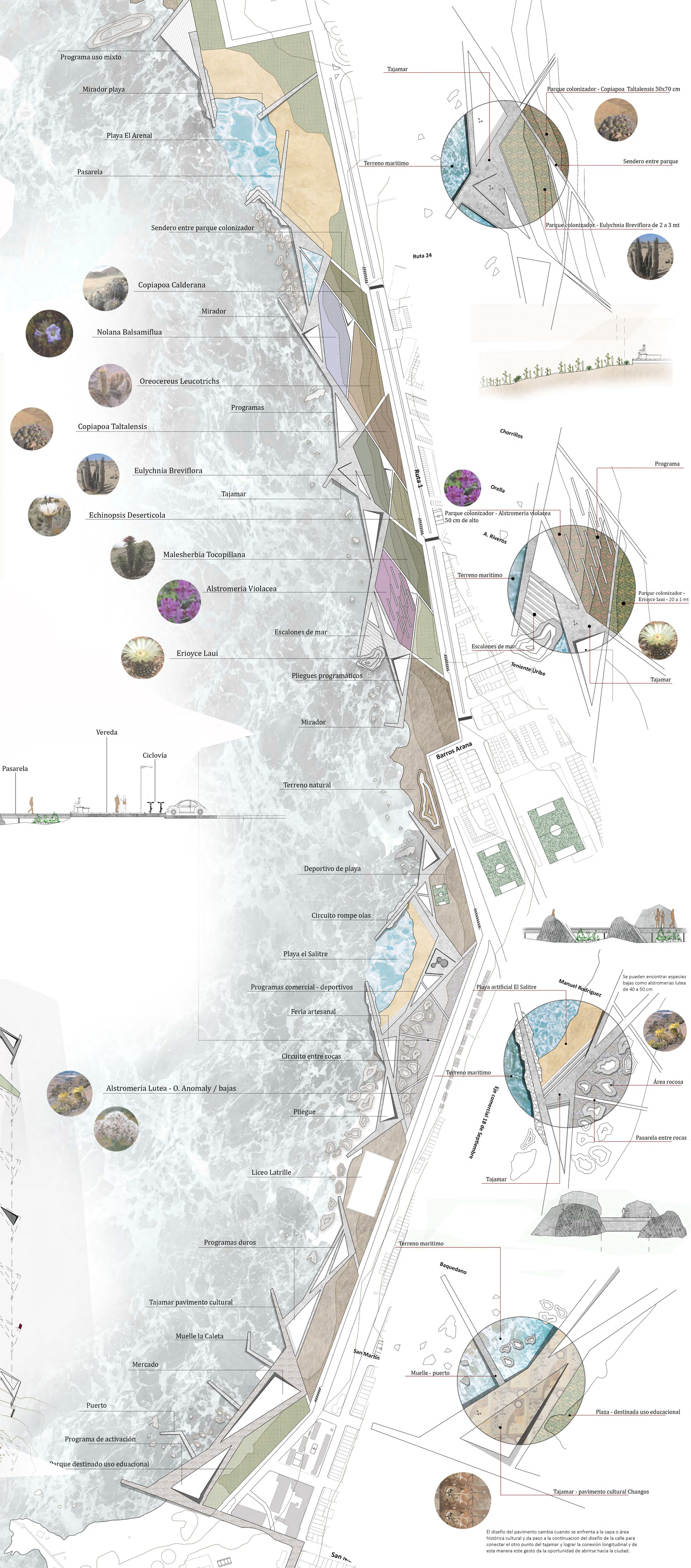

El diseño del pavimento cambia cuando se enfrenta a la capa o área histórica cultural y da paso a la continuacion del diseño de la calle para conectar el otro punto del tajamar y lograr la conexión longitudinal y de esta manera este gesto da la oportunidad de abrirse hacia la ciudad.

DETALLE CALLE - Conectividad
Conexión longitudinal

Pavimento cultural - calle

Casonas salitreras patrimonial

Programas aledaños a la calle

Plazas de permanencia

Diseño Ruta 1 - Conectividad longitudinal

ÁREA INDUSTRIAL

Programa deportivo - casonas salitreras

Plaza conjunto Habitacional

Plaza dura - inicio tajamar

Palafito existente

Plaza perimetral viviendas

Pliegue programático

Plaza de arena

Hito cultural piedra de camello

Mahueniopsis Camachoi

Terreno natural

Escalones de arena

Ramadas

Terreno natural - cambio de arena

Caleta Boy

Copiapoa Solaris

Programas de activación

Copiapoa Aremephiana

Skate Park

Playa Covadonga

Copiapoa Cinerea

Parque colonizador

Pliegues Programáticos

Paseo entre rompe olas

Programas

Mirador

Tajamar

Se pueden encontrar especies Mahueniopsis Camachoi formando grupos de 5 a 10 cm

Terreno natural

Pliegue programático

Tajamar

Escalones de tierra

Parque - Copiapoa Aremephiana
hasta 25 cm de altura

Tajamar

Terreno maritimo

Copiapoa Cinerea

Playa artificial Covadonga

ISOMÉTRICA
Tramo 4

Tajamar

Pavimentos

Pliegues

Programas

Accesos

Miradores

Terreno Natural